



## GÎTES DE GROUPE DE MATOUR - SUD BOURGOGNE



### GÎTES DE GROUPE DE MATOUR

1 salle de réunion et 2 gîtes de groupes de 28 places et 38 places - Gîte Grand Roche et Gîte Saint-Cyr, situés au cœur du village de Matour et disponibles toute l'année

<https://gitesdegroupe-matour.fr>



## Gîtes de groupe de Matour

☎ Services Accueil et Tourisme de Matour  
☎ 06 71 56 13 29


- A** Gîte Saint-Cyr : 17 Rue Grande Roche 71520 MATOUR
- B** Gîte Grand Roche : 17, rue Grande Roche 71520 MATOUR
- C** Salle de réunion de 70m2 (50 personnes) : 17 Rue Grande Roche 71520 MATOUR





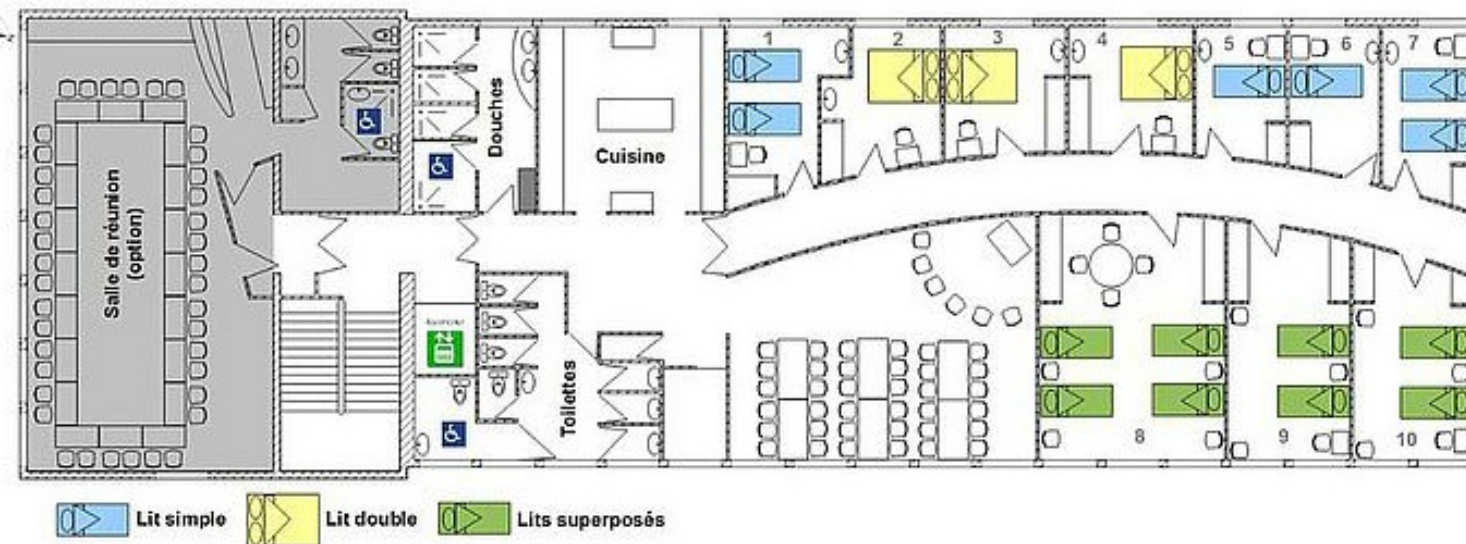
## Gîte Saint-Cyr



 Dortoirs et Chambres - couchages 28 places



## Gîte Saint-Cyr



Les gîtes, situés au cœur du village de Matour sont disponibles toute l'année. Ils sont proches des commerces, du cinéma et de l'écomusée de la maison des patrimoines. Vous pourrez également profiter de l'étang de pêche, du parcours de santé, de la piscine, jouer au tennis, ou au mini-golf, et partir randonner sur les nombreux chemins balisés.

Les deux gîtes de 28 places et 38 places sont composés de lits doubles ou simples (chambres simples ou dortoirs), de cuisines équipées avec vaisselle pour chacun des gîtes, de salles pour se regrouper (TV/Livres). Ils peuvent être loués ensemble ou séparément.

Les gîtes sont agréés Education Nationale et Jeunesse et Sports. L'ensemble est accessible aux personnes à mobilité réduite grâce à un ascenseur.

En option, vous pouvez réserver une salle de réunion pouvant accueillir 50 personnes.

Tarifs repas gîte de groupe (uniquement pour les scolaires et les centres aérés)

- PETIT-DÉJEUNER : 4€/pers
- PIQUE-NIQUE : Enfant jusqu'à 9 ans : 9€/pers
- REPAS ORDINAIRE : Enfant jusqu'à 9 ans : 9€/pers. Adulte et enfant à partir de 10 ans : 12€/pers
- REPAS AMÉLIORÉ : Enfant jusqu'à 9 ans : 9€/pers. Adulte et enfant à partir de 10 ans : 18€/pers



## Infos sur l'établissement



*Communs*

Ascenseur  
Entrée commune  
Jardin commun



*Activités*



*Réseaux*

Accès Internet  
Réseau commun  
Parking à proximité



*Stationnement*



*Services*

Location de draps et/ou de linge  
Nettoyage / ménage



*Extérieurs*

Option payante  
Parc



## Dortoirs et Chambres - couchages 28 places



Chambre



28

personnes



10

chambres



0

m2

### Dortoirs et Chambres - couchages 28 places

#### Chambres

Chambre(s): 10  
Lit(s): 25

dont lit(s) 1 pers.: 22  
dont lit(s) 2 pers.: 3

#### Salle de bains / Salle d'eau

Salle(s) d'eau (avec douche): 4  
Dont une pour les personnes à mobilité réduite

#### WC

WC: 5  
WC communs

Dont un pour les personnes à mobilité réduite

#### Cuisine

Cuisine

Congélateur  
Four à micro ondes  
Réfrigérateur

Four  
Lave vaisselle

#### Autres pièces

#### Media

#### Autres équipements

#### Chauffage / AC

Chauffage

#### Exterieur

Barbecue  
Terrain clos commun

Jardin

#### Divers

## A savoir : conditions de la location

*Arrivée* Entre 16h et 18h

*Départ* Entre 08h et 10h (sauf week-end: les sorties les dimanches sont entre 14h et 18h).

*Langue(s) parlée(s)* Français

*Annulation/ Prépaiement/ Dépot de garantie* Acompte : 25% du montant de la réservation

*Moyens de paiement*

*Ménage* Option payante

*Draps et Linge de maison* Option payante

*Enfants et lits d'appoints* Lit bébé  
Option payante

*Animaux domestiques* Les animaux sont admis.  
Supplément 4€/jour

## Tarifs (au 18/03/25)

Gîte Saint-Cyr

1 Nuit supplémentaire à partir de 235€

Tarifs en €:	Tarif 1 nuit en semaine (L, M, M, J, D)	Tarif 1 nuit en weekend (V ou S)	Tarif 2 nuits weekend (V+S)	Tarif 7 nuits semaine
--------------	--	-------------------------------------	--------------------------------	-----------------------

Aucun tarif renseigné (contactez le propriétaire)



## Gite Grand Roche



Dortoirs et Chambres - couchages 38 places





Les gîtes, situés au cœur du village de Matour sont disponibles toute l'année. Ils sont proches des commerces, du cinéma et de l'écomusée de la maison des patrimoines. Vous pourrez également profiter de l'étang de pêche, du parcours de santé, de la piscine, jouer au tennis, ou au mini-golf, et partir randonner sur les nombreux chemins balisés.

Les deux gîtes de 28 places et 38 places sont composés de lits doubles ou simples (chambres simples ou dortoirs), de cuisines équipées avec vaisselle pour chacun des gîtes, de salles pour se regrouper (TV/Livres). Ils peuvent être loués ensemble ou séparément.

Les gîtes sont agréés Education Nationale et Jeunesse et Sports. L'ensemble est accessible aux personnes à mobilité réduite grâce à un ascenseur.

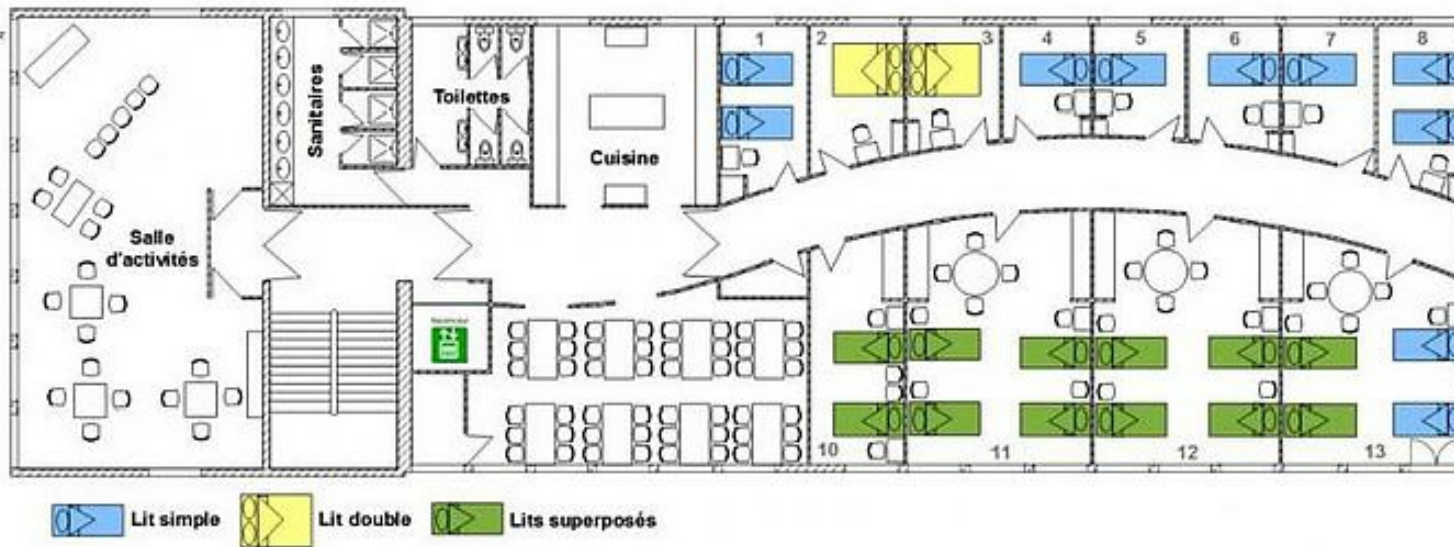
En option, vous pouvez réserver une salle de réunion pouvant accueillir 50 personnes.

Tarifs repas gîte de groupe (uniquement pour les scolaires et centres aérés)

- PETIT-DÉJEUNER : 4€ /pers
- PIQUE-NIQUE : Enfant jusqu'à 9 ans : 9€/pers
- REPAS ORDINAIRE : Enfant jusqu'à 9 ans : 9€/pers. Adulte et enfant à partir de 10 ans : 12€/pers
- REPAS AMÉLIORÉ : Enfant jusqu'à 9 ans : 9€/pers. Adulte et enfant à partir de 10 ans : 18€/pers



# Gîte Grand Roche



## Infos sur l'établissement

Ascenseur  
*Communs*

Activités

Réseaux  
Accès Internet  
Wi-Fi communal  
Parking à proximité

Stationnement

Services  
Location de draps et/ou de linge  
Nettoyage / ménage

Extérieurs  
Option payante  
Parc





## Dortoirs et Chambres - couchages 38 places



Chambre



38

personnes



12

chambres



0

m2

### Dortoirs et Chambres - couchages 28 places

<i>Chambres</i>	Chambre(s): 12 Lit(s): 36	dont lit(s) 1 pers.: 34 dont lit(s) 2 pers.: 2
<i>Salle de bains / Salle d'eau</i>	Salle de bains commune Salle(s) d'eau (avec douche): 4	
<i>WC</i>	WC: 4 WC communs	
<i>Cuisine</i>	Cuisine Four Lave vaisselle	Four à micro ondes Réfrigérateur
<i>Autres pièces</i>		
<i>Media</i>		
<i>Autres équipements</i>		
<i>Chauffage / AC</i>	Chauffage	
<i>Exterieur</i>	Barbecue	Terrain clos commun
<i>Divers</i>		

## A savoir : conditions de la location

*Arrivée* Entre 16h et 18h

*Départ* Entre 8h et 10h ( sauf week-end : les sorties les dimanches sont entre 14h et 18h).

*Langue(s) parlée(s)* Français

*Annulation/ Prépaiement/ Dépot de garantie* Acompte : 25% du montant de la réservation

*Moyens de paiement*

*Ménage* Option payante

*Draps et Linge de maison* Draps et/ou linge compris  
Option payante

*Enfants et lits d'appoints* Lit bébé  
Option payante

*Animaux domestiques* Les animaux sont admis.  
Supplément 4€/jour

## Tarifs (au 18/03/25)

Gite Grand Roche

1 Nuit supplémentaire à partir de 257€

Tarifs en €:	Tarif 1 nuit en semaine (L, M, M, J, D)	Tarif 1 nuit en weekend (V ou S)	Tarif 2 nuits weekend (V+S)	Tarif 7 nuits semaine
--------------	--	-------------------------------------	--------------------------------	-----------------------

Aucun tarif renseigné (contactez le propriétaire)



## Salle de réunion de 70m2 (50 personnes)




Spacieuse salle de réunion de 70 m<sup>2</sup> environ (50 personnes environ).

Elle est totalement insonorisée et est équipée d'un écran, d'un accès wifi. Un vidéo-projecteur peut-être mis à disposition sur demande (contre caution de 500€).

Elle possède un coin bar, avec frigo, cafetière et bouilloire.

Sanitaires



## Restaurant Le Saint-Cyr

☎ 03 85 50 20 76#06 50 39 20 76

Le Bourg 20 Route de Gibles


🌐 <http://www.lesaintcyr.fr>

6.0 km

📍 MONTMELARD



Classé "Restaurant savoureux" par les Logis (le plaisir d'une cuisine tout en finesse), le chef a à cœur de mettre en valeur les produits du terroir et de proposer une cuisine locavore.



## Pari-Gagné

☎ 03 85 50 43 84

Domaine Les Prés Verts - Grill-

Restaurant 835 Route la tramblyronne

LD Pari Gagné

6.2 km

📍 TRAMBLY



Le Grill-Restaurant du Domaine Les Prés Verts accueille les groupes sur réservation et vous propose une cuisine traditionnelle et viandes locales.



## Restaurant La Belle Epoque

☎ 03 85 28 10 46

7, place des Fossés

🌐 <https://www.labellepoque-71.fr/>

13.5 km

📍 LA CLAYETTE



Découvrez notre coin du plaisir en Saône-et-Loire ! Dégustez une cuisine savoureuse et raffinée en Saône-et-Loire ! Installé à La Clayette, notre restaurant La Belle Epoque vous accueille dans un espace convivial et chaleureux. Depuis 1999, notre personnel met tout en œuvre pour satisfaire parfaitement vos désirs culinaires. Forts d'une expérience de 32 ans, nos chefs cuisiniers vous proposent des menus délicieux à base de produits de saison. Venez découvrir notre carte spécialisée viande charolaise et profiter d'une cuisine singulière et exquise. Nous vous assurons que la maturation de la viande est faite par nous-mêmes. Que vous soyez particulier ou professionnel, notre équipe vous accompagne dans la préparation de vos repas de fêtes.



## Les Terrasses du Château

☎ 03 85 25 36 50

2, place des Fossés

13.5 km

📍 LA CLAYETTE



Idéalement situé, face au château de La Clayette. Le chef vous propose une restauration traditionnelle avec des spécialités bourguignonnes, et de la viande charolaise. Nouveauté 2024 : Pizzas, sur place ou à emporter. Les midis en semaine vous sont proposés : Un menu du jour à 15.90€ Un formule salade à 18.90€ Une formule steak charolais à 20.90€



## La Clé Toise

☎ 03 85 28 02 80

62, rue Centrale


🌐 <http://www.restaurant-lacletoise.fr/>

13.6 km

📍 LA CLAYETTE



Restauration spécialisée Bourgignonne, cuisine inventive, viande charolaise. Ambiance bouchon, bistrot. Produits du terroir et produits fermiers. Terrasse extérieure. Salle de réception intime pour 50 personnes.




## Le Chofaye

☎ 03 85 81 11 48  
2 Avenue de la Gare

15.5 km  
📍 CHAUFFAILLES



Le chef vous propose un "menu du jour" les midis en semaine à 16€ et un "menu de l'instant" le jeudi soir, vendredi soir et samedi midi et soir en complément de sa carte. Nous avons la possibilité de recevoir des groupes de 15 à 45 personnes. Nous servons une cuisine soignée à base de produits frais.



## Le Sévanol

☎ 03 85 24 80 44  
37 Rue du 11 Novembre 1918  
<https://restaurant-lesevanol.fr>

15.6 km  
📍 CHAUFFAILLES



Le chef propose une variété de menus à chaque saison, garantissant une diversité culinaire fraîche et inspirante. Parmi les spécialités, le "Bœuf Royal de Bourbon" se distingue par sa saveur unique. Chaque plat est préparé avec amour et expertise, garantissant une expérience "fait maison" inégalée. Le lieu lui-même est exceptionnel, tout comme les créations qui sortent de la cuisine. La présentation des assiettes est une véritable œuvre d'art, alliant beauté et saveur pour une expérience gastronomique "aussi belle que bonne". La passion du chef pour la peinture et le dessin se reflète dans chaque création, faisant de chaque plat une toile vivante. La célèbre "tuile", signature du chef, est présente dans chacun de ses plats, ajoutant une dimension artistique et croustillante à chaque bouchée. Les assiettes du Sévanol ne se contentent pas de satisfaire les papilles, elles transportent les convives provenant de nos diverses




## Les p'tits plats de Thomas

☎ 06 98 82 94 23  
5 route d'Amanze

18.3 km  
📍 SAINT-JULIEN-DE-CIVRY



Au cœur du village de Saint-Julien-de-Civry, le chef vous propose des repas ouvriers les midis de la semaine ainsi que le vendredi soir. Une activité traiteur est également disponible la semaine et le week-end.



## Enquête game à la Maison des Patrimoines

☎ 03 85 59 78 84  
11 rue de la clayette

<https://www.matour.fr/vie-culturelle-et-l>

0.1 km  
📍 MATOUR



Trouvez-vous le voleur du tableau de Carl Van Loo ? (Re)découvrez la Maison des Patrimoines de façon ludique à travers un jeu de piste grandeur nature qui vous fera découvrir le patrimoine autrement : Équipés d'une valise d'enquêteur, l'intrigue vous guidera vers un voyage d'énigmes dans la Maison des Patrimoines. Suivez les indices un à un en sillonnant le patrimoine matourin ! Sens de l'observation, réflexion et travail d'équipe vous seront nécessaires pour résoudre l'enquête ! Informations pratiques : - Location de la mallette : réservation obligatoire auprès de la Maison des Patrimoines aux horaires d'ouverture. - Coût de la location de la mallette : 20 €/groupe. - Une pièce d'identité vous sera demandée en guise de caution. - Activité idéale à pratiquer en familles ou entre amis (6 pers. maximum). - Activité en intérieur.



## Enquête Game Haut-Clunisois

☎ 03 85 59 72 24  
6 place de l'Eglise

0.2 km  
📍 MATOUR



Enquête-Game en Haut-Clunisois, dans le village de Montmelard et au Mont Saint Cyr. Vous devrez faire appel à votre ingéniosité et à votre esprit d'équipe pour résoudre les intrigues qui vous sont proposées. Munis de votre valise de l'enquêteur et à l'aide d'accessoires, vous mènerez l'enquête en utilisant les indices mis à votre disposition. Une aventure ludique, enrichissante, palpitante pour tous, en famille ou entre amis. En extérieur. A partir de 12 ans, de 2 à 6 personnes. Location Office de Tourisme à Matour. Réservation préalable obligatoire.



## Les ânes de Francis

☎ 03 85 51 98 13

139 route de Montillet

🌐 <http://www.lesanesdefrancis.fr>

7.5 km

📍 TRAMAYES



Au rythme de la balade avec les Ânes de Francis, découvrez le Haut Clunisois et ses paysages bocageux. Itinéraires balisés d'1h30, à la demi-journée ou à la journée. Prêt d'une carte avec l'itinéraire. L'âne est muni de sacoches et de longe. Des consignes sont données au départ pour la conduite de l'âne. Location sur réservation. Organisation de randonnées sur plusieurs jours avec suivi des bagages dans le Mâconnais et le Beaujolais. (2 à 4 jours).



## La forêt qui pousse

Chemin des Bruyères

🌐 <https://www.laforetquipousse.fr/>

8.0 km

📍 MONTMELARD



Je suis guide de bain de forêt : je vous accompagne dans cette pratique de santé douce qui nous vient du Japon . Appelée aussi "shinrin yoku ", elle consiste en une marche en forêt sur un sentier facile choisi par le guide pour ses qualités particulières. Les règles d'or du bain de forêt sont : la lenteur et le silence, qui favorisent la connexion à l'essentiel, en soi et dans la Nature environnante. Cette immersion profonde au coeur du Vivant se déroule dans une ambiance douce; elle est ponctuée d'explorations sensorielles, contemplatives ou récréatives (nommées "invitations") et de temps de partage - en duo ou en groupe. Chaque participant est ainsi amené, par palier, à explorer la forêt en profondeur, à ancrer ce qui est vécu, à se relier à soi-même et aux autres : une manière singulière de découvrir la nature sous un autre jour. La marche shinrin yoku se clôture par une "cérémonie du thé". point d'oracle de



## Lac de Saint-Point

☎ 03 85 40 54 93

Camping du lac

🌐 <https://campingdulacbourgogne.com/ca>

10.8 km

📍 SAINT-POINT



Garantie d'un cadre tranquille, loin des bruits de moteurs et de l'agitation du littoral. Ici, pas de souci pour poser sa serviette ou planter son parasol, trouver sa place au soleil est un jeu d'enfant ! Ni moteur, ni vagues, ni courant : vous n'avez aucune excuse pour ne pas piquer une tête, quelle que soit l'heure de la journée. Que vous préfériez faire la planche ou les baignades toniques, vous vous baignez dans une eau douce et vivifiante. Le calme d'une piscine dans un cadre 100 % naturel.



## Association la Ferme des Irréductibles

700 route de la Mouille

🌐 <https://www.lafermedesirreductibles.fr>

13.1 km

📍 OZOLLES



Nous y proposons des activités pour les particuliers et les groupes (scolaires, centres de loisirs, crèches, EHPAD, IME, MECS,...), adhérents ou non de l'association, toujours sur réservation : - visites de la ferme, - balades à poney, - ateliers pour les enfants, - ateliers thématiques en famille (Pâques, Halloween, Noël,...). Une aire de pique-nique est à votre disposition pour profiter d'un déjeuner ou d'un goûter au plus près des animaux ainsi que des toilettes sèches. De nombreux départ de randonnées sont possibles depuis la ferme.



## Etang de La Clayette

Lac


13.4 km

📍 LA CLAYETTE



Dans le magnifique parc et bois privé et clos du château de La Clayette, et le long de la promenade vous aurez le choix entre 21 postes... La pêche se pratique en NO-KILL avec 3 cannes par pêcheur et la session minimale est de 24h.





## Club ULM de Bourgogne


☎ 03 85 28 09 30

Route de Charolles route du grand bois

14.1 km  
📍 LA CLAYETTE



Prenez de la hauteur en Sud Brionnais ! Faites un vol en ULM : baptême, balade, circuit à thème... Entre 20 et 60 minutes. Prenez un grand bol d'air et découvrez le bocage Charolais Brionnais vu du ciel ! Et si vous essayiez le pilotage avec un vol d'initiation ?



## KANWITA - Ateliers et sorties Nature au coeur de la forêt

Lieu-dit La Roche

📄 <http://www.kanwita.com/>

14.2 km  
📍 MUSSY-SOUS-DUN



"Se reconnecter à la nature, avec une approche ludique, créative et sensorielle." Olivier vous accompagne, vous guide, sur des ateliers et sorties au coeur de la forêt, en groupe ou en solo, modulables et adaptés à tout public, pour retrouver ce lien du vivant au milieu de la nature. En tant qu'animateur nature et guide sylvestre, je vous incite à prendre le temps, d'observer vraiment ce qui se passe autour de vous et en vous. J'instaure un rythme qui vous aide à ralentir et à vous déposer dans l'exploration des sens et des lieux qui vous entourent. En vous reposant sur mon approche guidée, vous aurez l'occasion de mieux déconnecter, de vous laisser surprendre aux invitations proposées, et de ne pas vous préoccuper du temps ... juste savourer l'instant présent.



## SPA Quinthesence - Espace Santé & Bien-Être

☎ 03 85 24 83 11


22 Avenue Charles Rousset

📄 <http://www.quinthesence.fr/>

15.7 km  
📍 CHAUFFAILLES



Accessible à tous, notre espace bien-être est un lieu de ressources, pour prendre soin de son corps et de son esprit. Parce que la santé et la prévention peuvent s'inscrire dans une démarche de plaisir, nous vous proposons différentes activités et soins. Avec un concept innovant, QUINTHESSENCE vous accueille sur 600 m<sup>2</sup> dédiés à votre bien-être. Dans un cadre serein, bienveillant et chaleureux, nous vous proposons un retour à l'essentiel, pour un voyage vers et en soi. À vos côtés pour vous conseiller sur les meilleurs soins et activités, adaptés à vos besoins, vous pourrez bénéficier d'un large éventail de ressources. L'un de nos objectifs est de vous rendre acteur de votre bien-être et de votre santé. Des bons cadeaux sont disponibles à l'Office de Tourisme de La Clayette et Chauffailles.



## BDS Rando Quad

121 chemin du Bois de Dyo

📄 <https://www.bds-rando-quad.com/>

16.8 km  
📍 SAINT-SYMPHORIEN-DES-BOIS



Balades en quad en randonnée, accompagné d'un guide diplômé d'Etat. Que vous soyez novices, débutant ou confirmés, les balades s'adaptent à votre niveau. En famille ou entre amis, des sensations de liberté vous attendent ! Uniquement sur réservation. Balades du 1er avril au 31 octobre.



## Site d'escalade - Roche de Vergisson

La Roche

📄 <https://ffme71.fr>

18.2 km  
📍 VERGISSON



Vergisson, c'est LA falaise des grimpeurs du Mâconnais. Mais pas seulement. Il n'est pas rare d'y croiser des Lyonnais et des pratiquants venus de beaucoup plus loin, qui profitent d'un voyage et d'un passage dans la vallée de la Saône, pour découvrir cette falaise originale. Cette barre de calcaire ocre et blanche se dresse, verticale, au-dessus des coteaux de vignes. Avec sa petite sœur de Solutré, cette formation rocheuse, rare dans les monts du Mâconnais attire forcément le regard, que l'on soit grimpeur, touriste ou randonneur. On la voit de très loin et on y voit très loin. Par beau temps et sans brume, en vous tournant plein est, vous pourrez contempler le Mont Blanc qui émerge au-dessus du Jura et des Préalpes. Magnifique. La grimpe à Vergisson n'est pas récente. Les premières voies ouvertes datent des années cinquante, et comme bien souvent à cette époque, elles utilisaient les faiblesses évidentes du rocher telles



## Site d'escalade - Roche de Solutré

Route du Musée  
<https://ffme71.fr>

18.3 km  
📍 SOLUTRE-POUILLY



Les premières escalades à la roche de Solutré remontent sans doute à plus de 30 000 ans ! Solutré est en effet mondialement connu comme terrain de chasse de l'homme paléolithique et il est assez probable que nos ancêtres aient grimpé les zones de faiblesse de la falaise lors de leurs séances de chasse. Depuis les années 50, ce sont pour des raisons bien différentes que l'on fréquente ces rochers. Non plus, la faim au ventre, pour capturer gibier et chevaux sauvages, mais pour le plaisir de gravir, avec le seul recours de ses muscles et de son agilité, les multiples voies tracées sur cette petite barre de calcaire. L'escalade est souvent assez raide même dans le facile. Du fait de la présence régulière de strates, elle n'est jamais continue. Certaines voies sont patinées mais rien de bien terrible quand on a grimpé au Saussois et sur d'autres falaises « historiques » de France et de Bourgogne. La fréquentation de Solutré souffre



## Visite classique de la Cité-Abbaye de Cluny


☎ 03 85 59 05 34  
6 Rue Mercière

<https://www.cluny-tourisme.com>

19.7 km  
📍 CLUNY



Visite complète de l'abbaye avec plan-guide. Des portes d'Honneur à la Tour des fromages, en passant par le Palais Jean de Bourbon (musée d'art et d'archéologie), les vestiges de la grande abbatale, le cloître, le farinier et le cellier des moines, + 3 circuits de découvertes de la cité médiévale (de 30 à 50 min), partez à la découverte de la cité et ses maisons médiévales. Les circuits sont ponctués de plaques murales ou lutrins pour une meilleure compréhension du site, le tout avec support papier. Un doute sur votre orientation ? Retrouvez au sol des clous en bronze représentant l'agneau pascal et sa flèche vous indiquant le sens du parcours !



## Montgolfières en Charolais

17 Rue Blanche

<http://www.montgolfieresencharolais.co>

21.4 km  
📍 CHAROLLES



Pour réaliser un rêve, faire un cadeau inoubliable, immortaliser un moment de votre vie, ou découvrir le magnifique paysage du bocage Charolais-Brionnais, venez faire un baptême de l'air en montgolfière avec Montgolfières en Charolais : nous serons à votre disposition pour faire de ce moment un souvenir magique !



## L'Explor'Games®, l'Enigme du Hameau Duboeuf

☎ 03 85 35 22 22


796, route de la Gare

<https://www.duboeuf.com/fr/le-parc/>

24.7 km  
📍 ROMANECHÉ-THORINS



Depuis quelques temps, le Hameau Duboeuf connaît des événements mystérieux qui mettent en péril ce parc hors du commun : des objets disparaissent, des vignes dépérissent... Certains visiteurs prétendent même avoir aperçu un spectre dans les couloirs du Hameau ! Inquiété par ces étranges phénomènes, le dieu Bacchus, lui-même, décide de descendre sur terre, sous la forme d'un simple mortel, pour mener l'enquête. Vous êtes dans le passage dans le Beaujolais et vous allez visiter le Hameau Duboeuf sans imaginer un instant dans quelle aventure vous vous embarquez... Partez à la recherche de l'obscur personnage qui menace le Hameau. Cherchez des indices, relevez des défis et déjouez les pièges tendus sur votre chemin. Il ne reste que peu de temps pour sauver le Hameau !



## Dégustation au Hameau Duboeuf

☎ 03 85 35 02 64

796 Route de la Gare

24.7 km  
📍 ROMANECHÉ-THORINS



Une dégustation vous est proposée au Hameau Duboeuf dans sa typique salle de dégustation au style cabaret Parisien. Un moment de convivialité et de partage où vous serez transportés au son du limonaire : un impressionnant orgue de Barbarie faisant partie des instruments à vent mécanique. Vous serez servis par nos sommeliers qui ne manqueront pas de vous renseigner. Sur réservation au préalable.



## Touroparc Zoo

☎ 03 85 35 51 53  
400 Rue du Parc

🌐 <https://billetterie.touroparc.com/extrane>

25.1 km  
📍 ROMANECHÉ-THORINS



600 animaux et 120 espèces vous donnent rendez-vous pour une journée d'aventure dans un monde de couleurs, de robes, de plumes... et de découvertes amusantes. À la fois fascinants et mystérieux, les animaux ont tous des besoins spécifiques. Qu'ils soient rampants, aquatiques, tous profitent d'un espace adapté à leur mode de vie. Pour grimper, jouer, profiter d'une zone ombragée... Et déployer sous vos yeux la diversité animale que nous souhaitons protéger. Côté restauration, vous trouverez au moins un snack ou un restaurant ouvert lors de votre visite, quelle que soit la période de l'année.



## Sentier botanique

☎ 03 85 59 72 24

0.2 km  
📍



Au parking de la piscine, longer le terrain de football, puis prendre à gauche toujours le long du stade. Traverser le ruisseau de la Baize, puis gagner une bifurcation. S'engager à droite direction le Potet où se trouve la première table de lecture. Au terme de la petite route, poursuivre par le chemin qui monte à travers prés et bois. Parvenir à un croisement de chemins. Tourner à gauche (sentier GR7) en direction du bois de Potet. Au niveau d'un replat, suivre la large piste de gauche qui monte doucement à travers le bois de Botte. Atteindre une bifurcation. Tourner à gauche en quittant le sentier GR7. Le chemin reste à niveau quelques instants avant de redescendre et de se séparer en deux. Poursuivre la descente en prenant à gauche. A la sortie du bois, longer la lisière à gauche pour atteindre les maisons et suivre le chemin goudronné. Aller à gauche et retrouver la bifurcation



## Circuit de la Grande Roche

☎ 03 85 59 72 24

0.4 km  
📍



La région a conservé un bocage dense et bien entretenu qui découpe le paysage en une multitude de parcelles. Cet environnement protégé favorise le développement d'une flore et d'une faune abondante. Dans les bois de Crozan alternent les essences de conifères et de feuillus très diverses. Du sommet de la Grande Roche vous découvrirez un paysage remarquable sur la vallée de la Grosne mais aussi sur le Mont Saint-Rigaud ou le Fût d'Avenas.



## Maison des Patrimoines en Bourgogne du sud

☎ 03 85 59 78 84  
11 rue de la clayette

🌐 <http://www.maison-des-patrimoines.com>

0.1 km  
📍 MATOUR



Le nouvel espace muséographique de la Maison des Patrimoines offre, aux petits et grands, un parcours interactif et coloré, ponctué de nombreux jeux et supports pour (re)découvrir l'histoire Matourine et de la Bourgogne du Sud. Vous irez à la rencontre de personnages emblématiques qui ont marqué leur région et leur époque. Pour pimenter votre visite en famille, un jeu de piste vous emmène à la recherche d'un trésor perdu qui n'a cessé au cours de son histoire de passer de mains en mains... Il vous faudra faire preuve d'ingéniosité et d'esprit d'équipe pour répondre aux énigmes à travers le musée, et résoudre l'enquête ! Pour jouer, procurez-vous la valise d'enquêteur en location à l'accueil et partez pour 2h d'aventure ! Sur réservation. BON PLAN = Du 7 juillet au 31 août, la Maison des Patrimoines propose tous les mercredis de 14h à 17h des animations pour les enfants de 6 à 10 ans. Pour toute participation à un



## Le Mont Saint-Cyr

☎ 03 85 50 22 16  
37 place du poilu

🌐 <https://montmelard.fr>

4.6 km  
📍 MONTMELARD



Point de vue incontournable à ne pas manquer. Le Mont Saint-Cyr culmine à 771 mètres d'altitude. Il s'agit du plus haut sommet de la Bourgogne du sud. Du haut du sommet, le panorama est aussi vaste que varié (Charolais, Brionnais et Clunisois). À ses pieds, on découvre les vallées profondes, les collines boisées, les coteaux recouverts d'une riche végétation et tout au bas, le bourg de Montmelard. Depuis les tables d'orientation vous permettant de vous repérer, vous pourrez, par temps très clair, apercevoir le sommet du Mont Blanc. Vous marcherez sur les traces romantiques d'un monastère du Xe siècle, détruit durant les guerres de religion. Une aire de pique-nique aménagée en pleine forêt permet de s'y reposer en toute tranquillité. Site ouvert toute l'année, accès libre dans le respect de l'environnement.



## Arboretum Domanial de Pézanin

03 85 50 88 03#06 20 82 89 93  
Pézanin

5.1 km  
DOMPIERRE-LES-ORMES **3**

Sur une surface totale de 27 hectares dont 4 ha de plan d'eau, l'Arboretum de Pézanin est riche de près de 450 espèces ou variétés d'arbres et arbustes originaires du monde entier (en particulier d'Amérique du Nord et d'Asie du Sud-Est). Trois circuits balisés à la découverte des végétaux permettent une visite didactique de l'arboretum, l'un des plus beaux de France. Une aire de pique-nique est aménagée dans une vaste prairie, avec tables, bancs et barbecues. Ouvert toute l'année et entrée gratuite. Visites guidées commentées payantes, sur réservation. Dans l'étang, où carpes, brochets et perches sont abondants, la pêche peut être pratiquée par les détenteurs d'une carte à demander auprès de l'association PEZA'CARPE à dompierre les ormes



## Lab71

03 85 50 37 10  
2 chemin le Molard  
<http://www.lab71.fr>

5.5 km  
DOMPIERRE-LES-ORMES **4**

Structure culturelle du Département de Saône-et-Loire, le Lab71 de Dompierre-les-Ormes vous embarque pour vivre une aventure passionnante autour des sciences, de l'innovation et de la culture. Les expositions annuelles, animations et ateliers laissent une grande place à la manipulation et à la participation de tous les curieux ! Astronomie, biodiversité, alimentation, énergies, eau, paysage, optique, robotique, enquête policière... au Lab71, on manipule, on observe et on expérimente ! Des ateliers sont proposés pendant les vacances scolaires à chaque saison.



## La Roche de Solutré

03 85 35 82 81  
Chemin de la Roche  
<https://rochedesolutre.com/>

18.4 km  
SOLUTRE-POUILLY **5**

Point de vue incontournable à ne pas manquer. Sur le Grand Site de France Solutré Pouilly Vergisson, la Roche de Solutré culmine à 493 mètres. Spectaculaire escarpement calcaire, au milieu des vignobles du Mâconnais. Les roches de Solutré-Pouilly, Vergisson et le Mont Pouilly font partie de l'élite des Grands Sites de France. Situé à l'extrême sud de la Région Bourgogne Franche-Comté, le Grand Site de France Solutré Pouilly Vergisson est un espace naturel protégé et un site touristique renommé. C'est également le lieu de promenade préféré des Mâconnais. Le territoire du Grand Site de France Solutré Pouilly Vergisson s'étend sur six communes : Solutré-Pouilly, Vergisson, Davayé, Prissé, Fuissé et Charnay-lès-Mâcon. La richesse de la diversité biologique des lieux, caractérisée par la présence d'espèces rares et d'associations végétales remarquables, est reconnue au niveau européen : les Roches de



## Musée de préhistoire de Solutré

03 85 35 82 81  
Chemin de la Roche  
<https://rochedesolutre.com/>

18.4 km  
SOLUTRE-POUILLY **6**

Installé au pied de la Roche de Solutré au cœur du Grand Site de France Solutré Pouilly Vergisson, le musée présente les collections d'un des plus riches gisements préhistoriques d'Europe. Évocation de la vie des chasseurs du Paléolithique supérieur à Solutré ainsi que les aspects originaux de la culture solutréenne. Le jardin archéologique et botanique complète la visite du musée. Ce sentier balisé d'environ 1 kilomètre est ponctué de 8 points forts abordant la géologie, les techniques de chasse, le paysage durant la Préhistoire, la découverte et les premières fouilles du site, les fouilles contemporaines, le gisement et ses vestiges. Il permet également de découvrir la botanique exceptionnelle du lieu grâce à une signalétique sur les plantes et arbres visibles tout au long du parcours. Animations sonores et audiovisuelles. Audio-guide en français, anglais, allemand, néerlandais.



## La Tour des Fromages

03 85 59 05 34  
6, rue Mercière  
<https://www.cluny-tourisme.com>

19.7 km  
CLUNY **7**

La Tour des Fromages, tour d'enceinte de l'abbaye, appelée autrefois tour des fèves, vous permettra de conserver d'inoubliables souvenirs de votre visite à Cluny. Du haut de ses 120 marches, découvrez un extraordinaire panorama sur la cité-abbaye ainsi qu'une exposition de photographies présentant les réalisations des Amis de Cluny (association de sauvegarde du patrimoine), tout au long de votre ascension. Entrée par l'Office de Tourisme.



## Abbaye de Cluny

☎ 03 85 59 15 93

Place du 11 Août 1944 Palais du Pape  
Gélase

🌐 <https://tickets.monuments-nationaux.fr/>

19.8 km  
📍 CLUNY



Fondée en 910, l'Abbaye de Cluny rayonne sur l'Europe durant tout le Moyen Âge avec son église abbatiale aux proportions hors du commun : la "Maïor Ecclesia". Les plus hautes voûtes du monde roman témoignent encore aujourd'hui de ce gigantisme. Témoin de la vie quotidienne du monastère, le Farinier, construit au XIII<sup>e</sup> siècle a conservé sa charpente d'origine. Il abrite aujourd'hui les chapiteaux provenant du chœur de l'abbatiale. Le Cellier, en partie basse, est également accessible au public. L'abbaye de Cluny renouvellera sa grandeur au XVIII<sup>e</sup> siècle par la reconstruction complète des bâtiments monastiques que les moines n'utiliseront que durant quelques décennies. Dans l'immensité du cloître et des galeries, résonnent encore les pas des moines en procession... Nouveautés :- Découvrez la chapelle Jean de Bourbon restaurée et sublimée par les vitraux et les autels



## Haras National de Cluny

☎ 03 85 32 09 73

2 Rue Porte des Prés

🌐 <https://www.ehnc.fr/haras-national-de-c>

19.9 km  
📍 CLUNY



Véritable lieu dédié au cheval depuis l'empire napoléonien, le Haras national de Cluny se dessine au pied de la célèbre abbaye. Aujourd'hui, il fait partie du groupement d'intérêt public « Équivalée – Haras national de Cluny » qui s'attache à promouvoir et à valoriser le cheval à Cluny. Le parc du Haras est en accès libre et gratuit, sauf lors d'animations payantes et/ou lors d'accueil de groupe. Retrouvez toute la programmation sur notre site Internet.



## Brasserie de Terre de Possibles - Manuel NORROY

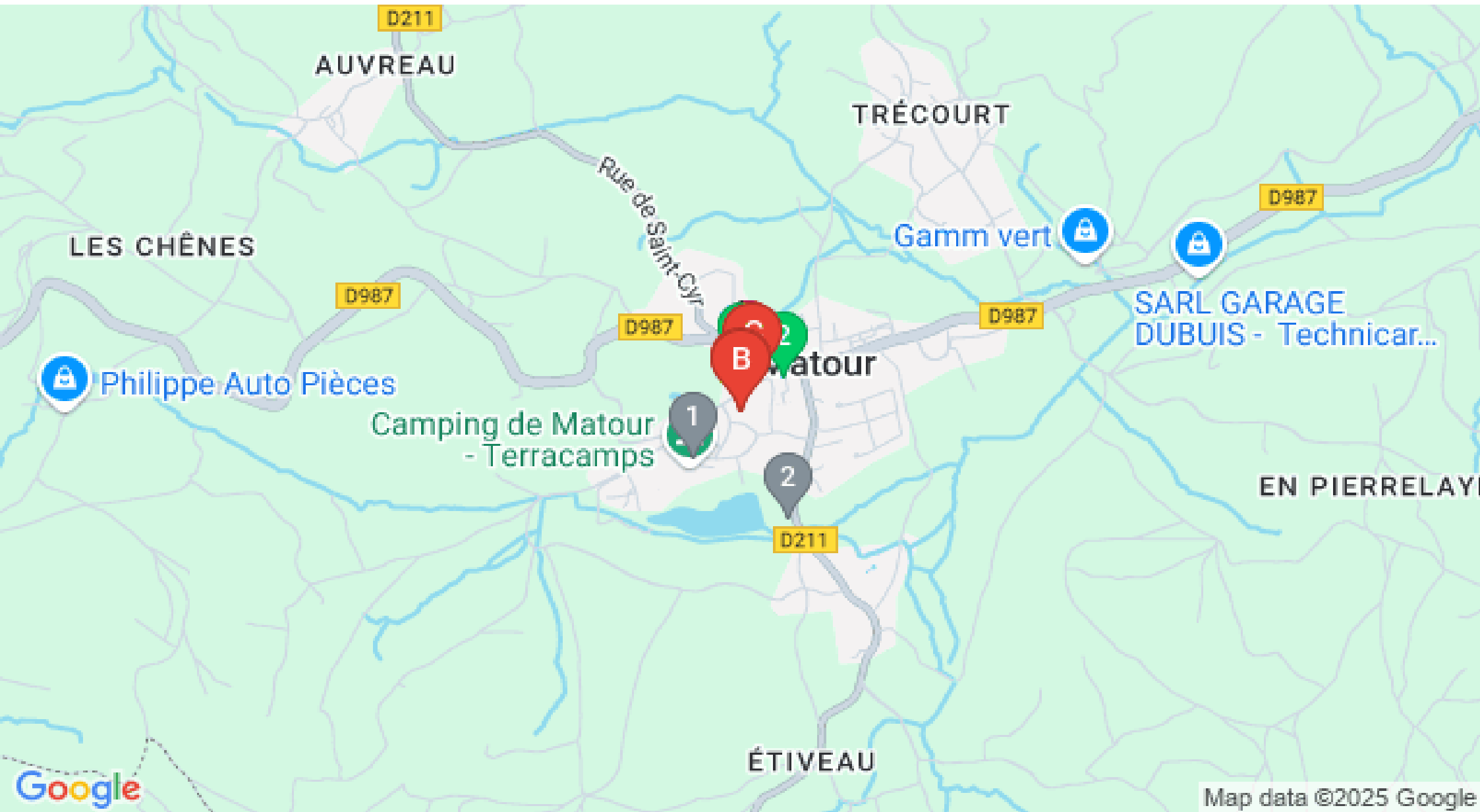
☎ 06 04 14 45 86

La Place

5.6 km  
📍 SAINT-PIERRE-LE-VIEUX



Brasserie artisanale et boulangerie de Terre de Possibles. Bières et pain au levain bio "Nature & Progrès". 8 bières différentes qui portent chacune un nom qui sonne comme un jeu de mots.



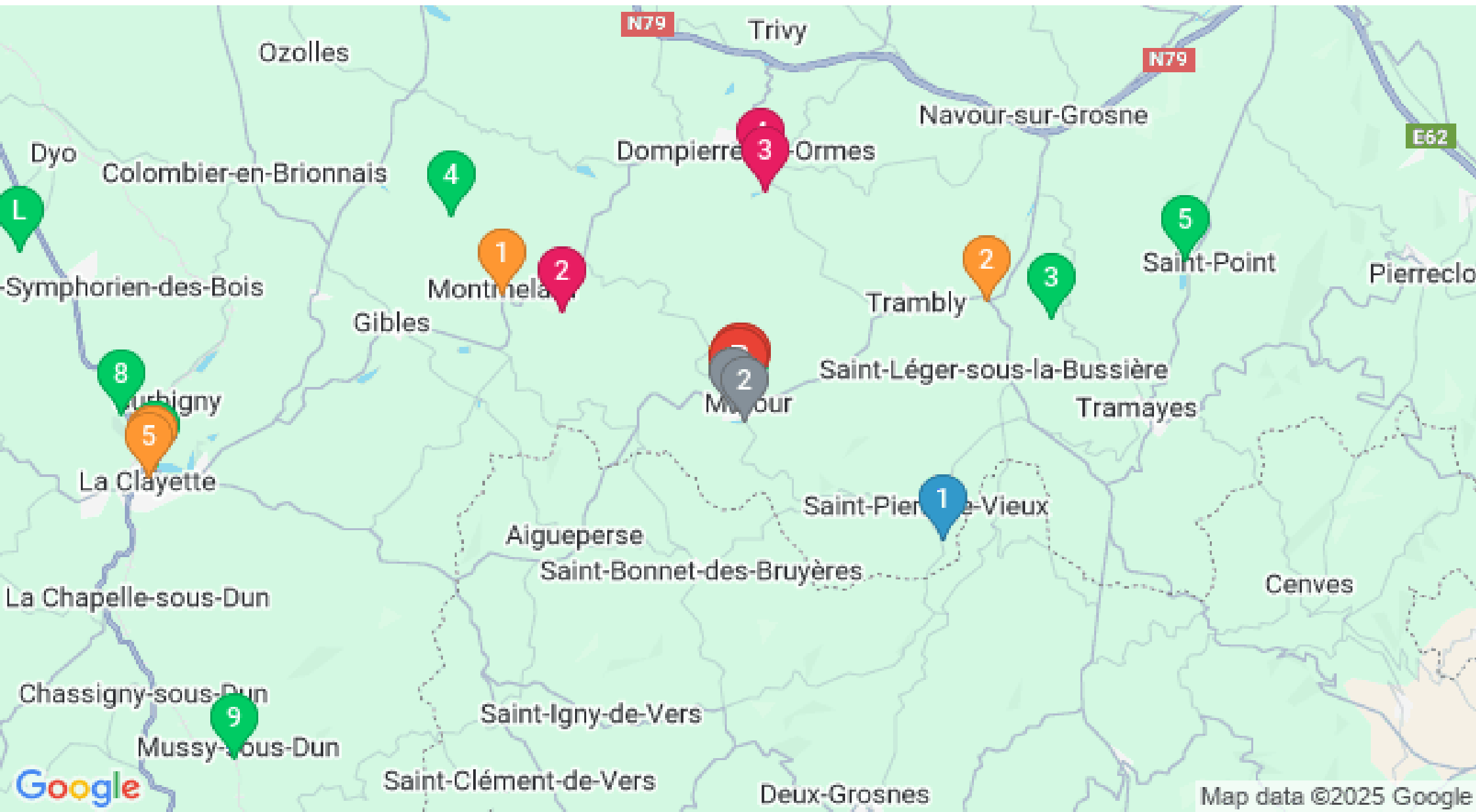
# Mes recommandations (suite)

Visites et Activités

Découvrir Cluny



OFFICE DE TOURISME DE CLUNY SUD BOURGOGNE  
WWW.CLUNY-TOURISME.COM



: Restaurants : Activités et Loisirs : Nature : Culturel : Dégustations

Map data ©2025 Google